

РЕСПУБЛИКА ТАТАРСТАН
ИСПОЛНИТЕЛЬНЫЙ КОМИТЕТ
НУРЛАТСКОГО МУНИЦИПАЛЬНОГО РАЙОНА РТ

Внесен в реестр
ШТАМП _____

Дата 18.08.16 № 31

Подпись Исх/д/

ПАСПОРТ
школьного автобусного маршрута
№ 31

Фомкино-Ерыкла – Фомкино-Бикулово – Фомкино

(наименование маршрута)

РЕСПУБЛИКА ТАТАРСТАН
ИСПОЛНИТЕЛЬНЫЙ КОМИТЕТ
НУРЛАТСКОГО МУНИЦИПАЛЬНОГО РАЙОНА РТ

Утверждаю:
 Директор МБОУ «Фомкинская СОШ»
 _____ Х.С. Сафиуллин
 «18» 08 2016г



ПАСПОРТ
школьного автобусного маршрута
№ 31

Фомкино-Ерыкла-Фомкино-Бикулово- Фомкино

(наименование маршрута)

«СОГЛАСОВАНО»
 заместитель руководителя Исполнительного
 комитета Нурлатского муниципального района
 РТ по инфраструктурному развитию

_____ Н.Н. Фазлеев

«18» 08 2016 г.

«СОГЛАСОВАНО»
 Начальник ОГИБДД МВД
 России по Нурлатскому району РТ

_____ Р.Р. Гарипов

«18» 08 2016 г.



АКТ
замера протяжённости школьного маршрута
Фомкино – Ерыкла – Фомкино – Бикулово – Фомкино
 (наименование маршрута)

Комиссия в составе:

председателя – директора МБОУ «Фомкинской СОШ» Х.С. Сафурова
 членов комиссии – зам. директора МБОУ «Фомкинская СОШ» Г.С. Хузина
 водителя Н.С. Гафурова

«27» июля 2016 года проведена замер межостановочных расстояний в общей протяжённости маршрута Фомкино-Бикулово-Фомкино-Ерыкла - Фомкино.
 Путем контрольного замера на автомобиле марки ПАЗ 423470 О-867 №...
 водитель Хасматов Р.Г., на стандартной авторезине, а также путем спидометра, члены комиссии установили:

1. Общая протяжённость маршрута согласно показанию спидометра составила 55 км.
2. Расстояние от места дислокации перевозчика составило:
 до начального пункта маршрута (нулевой пробег) - 5,5 км;
 от конечного пункта маршрута до места дислокации перевозчика - 11 км.

Расстояние между промежуточными остановочными пунктами

показания спидометра	ТУДА		Наименование остановочных пунктов	ОБРАТНО		
	расстояние между остановоч. пунктами	расстояние от начал. пункта		показания спидометра	расстояние между остановоч. пунктами	расстояние от конеч. пункта
			Фомкино			
	5,5	5,5	Ерыкла			
	5,5	11	Фомкино			
	9	20	Бикулово			
	9	29	Фомкино			
			Ерыкла			
			Фомкино			
			Бикулово			
			Фомкино			

Председатель комиссии: _____ Х.С. Сафуров
 Члены комиссии: _____ Г.С. Хузина
 _____ Н.С. Гафуров

ХАРАКТЕРИСТИКА ДОРОГИ НА МАРШРУТЕ

(ширина проезжей части, тип покрытия по участкам, с указанием их протяжённости)

Автодорога Фомкино-Ерыкла, по которой проходит автобусный маршрут Ерыкла -Фомкино,
IV категории.

(название дороги, категория)

Ширина проезжей части автодороги на всем протяжении составляет 6 метров.

ширина 1,2м

Тип дорожного покрытия (грунтовая дорога, переходное (щебеночное), бетон, асфальтобетон):

- грунтовая дорога

- переходное (щебеночное)

- бетонное

- асфальтобетонное 22

Сведения о трассе маршрута

Кем обслуживается дорога (ЖКХ района, дорожным управлением, другой организацией)	Нурлатским филиалом ПРСТО «Татавтодор»
Наличие мостов (между какими пунктами или на каком километре) и их грузоподъемность	в н.п Фомкино –н.пБикулово-нр.п. Ерыкла
	грузоподъемностью 20 т
Наличие железнодорожных переездов (между какими пунктами или на каком километре) и вид их (охраняемые, не охраняемые)	нет
На каких остановочных пунктах имеются съездные площадки	нет
Наличие разворотных площадок на конечных пунктах	в н.п.Фомкино

Дата заполнения 18.08.2016 г

«СОГЛАСОВАНО»
Начальник ОГИБДД МВД
России по Нурлатскому району РТ

Р.Р. Гарипов

« 18 » 08 2016 г.

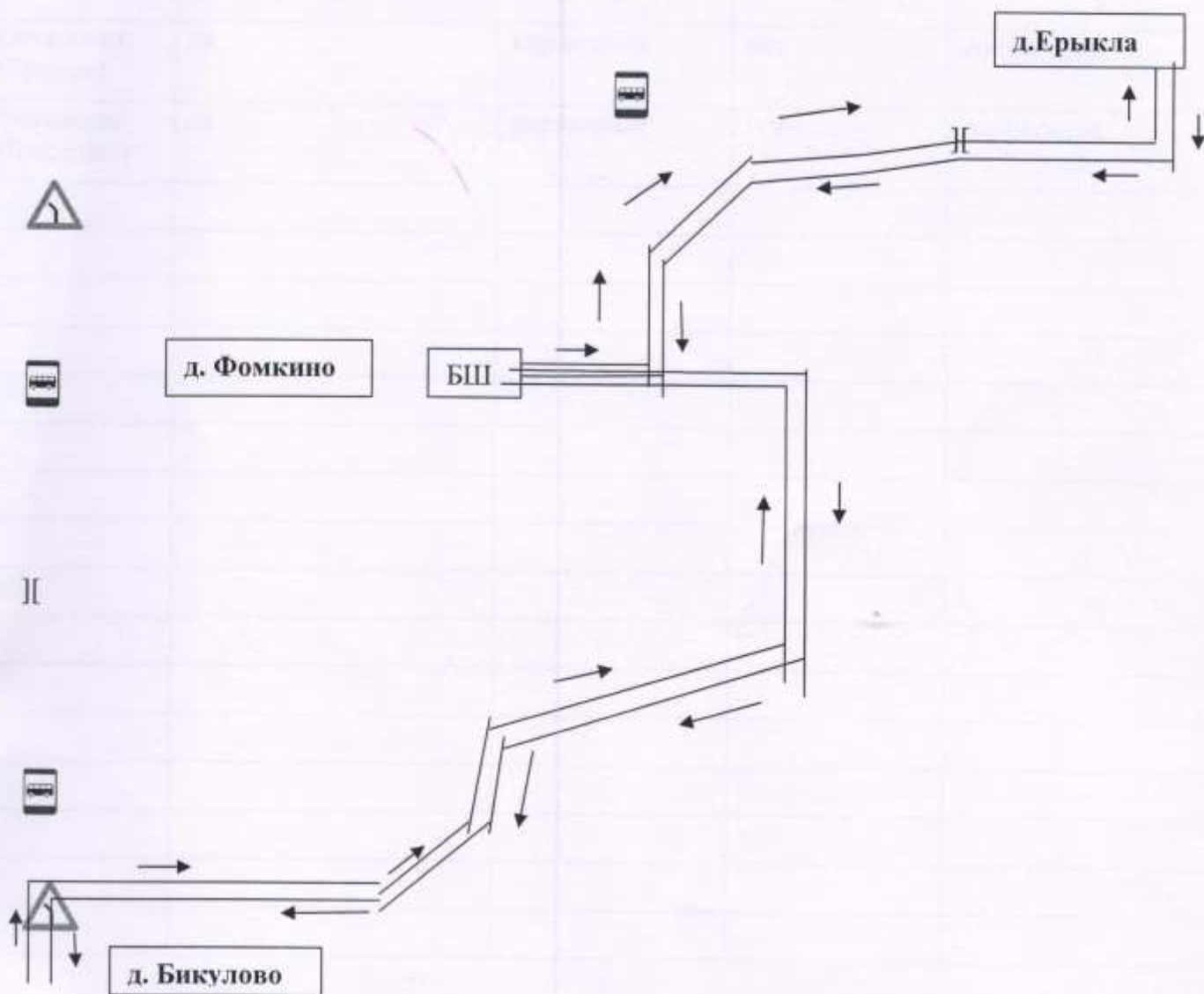
«Утверждаю»
Директор МБОУ «Фомкинская СОШ»

Х.С Сафиуллин

« 18 » 08 2016 г.

СХЕМА


маршрута с указанием линейных и дорожных сооружений и опасных участков




Условные обозначения:

БШ - базовая школа

← направление движения автобуса

 - место остановки автобуса

 - опасный поворот (опасные повороты)

]] - мост

Схему составил Х.С. Сафиуллин

